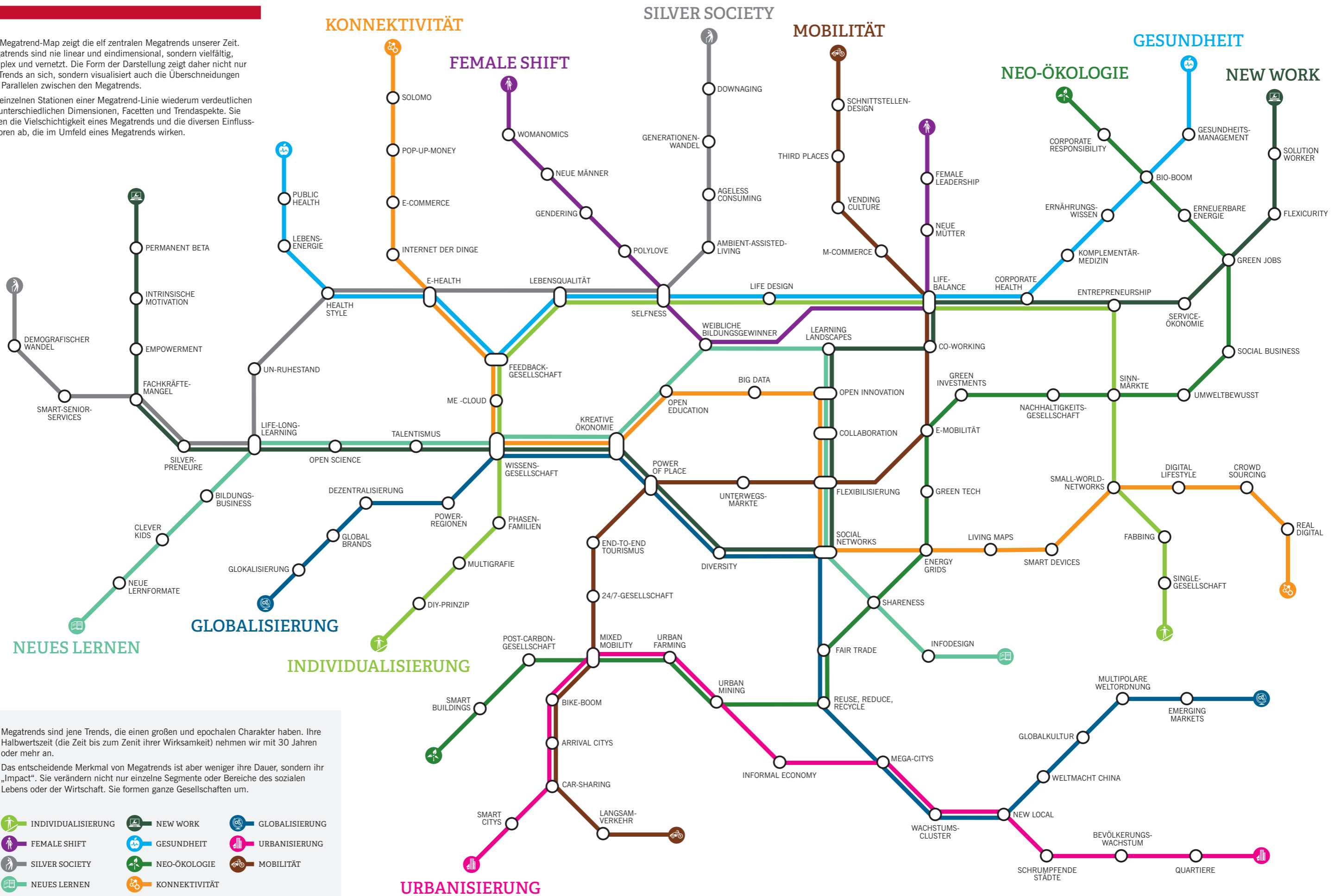


Die Megatrend-Map zeigt die elf zentralen Megatrends unserer Zeit. Megatrends sind nie linear und eindimensional, sondern vielfältig, komplex und vernetzt. Die Form der Darstellung zeigt daher nicht nur die Trends an sich, sondern visualisiert auch die Überschneidungen und Parallelen zwischen den Megatrends.

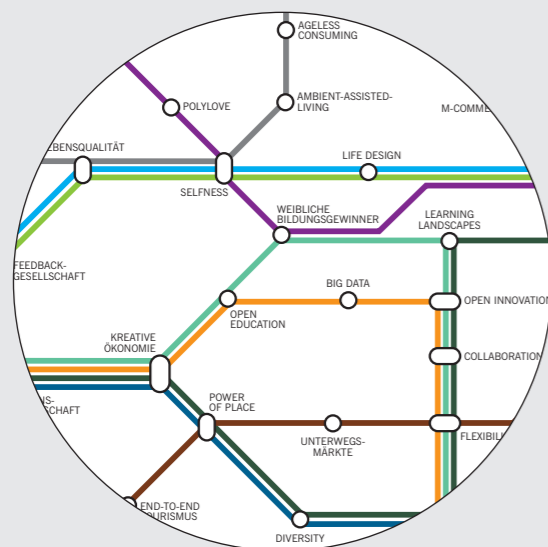
Die einzelnen Stationen einer Megatrend-Linie wiederum verdeutlichen die unterschiedlichen Dimensionen, Facetten und Trendsaspekte. Sie bilden die Vielschichtigkeit eines Megatrends und die diversen Einflussfaktoren ab, die im Umfeld eines Megatrends wirken.



Megatrends sind jene Trends, die einen großen und epochalen Charakter haben. Ihre Halbwertszeit (die Zeit bis zum Zenit ihrer Wirksamkeit) nehmen wir mit 30 Jahren oder mehr an.

Das entscheidende Merkmal von Megatrends ist aber weniger ihre Dauer, sondern ihr „Impact“. Sie verändern nicht nur einzelne Segmente oder Bereiche des sozialen Lebens oder der Wirtschaft. Sie formen ganze Gesellschaften um.

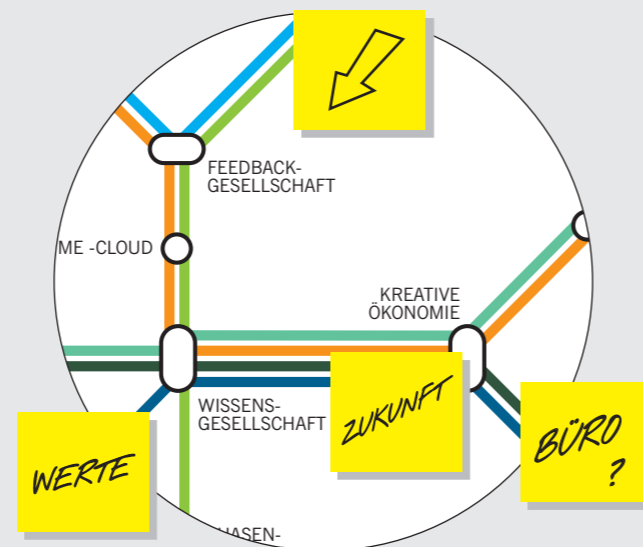
## USER GUIDE: Megatrend-Map 2.0



1.

### Ein Fundament für Veränderung

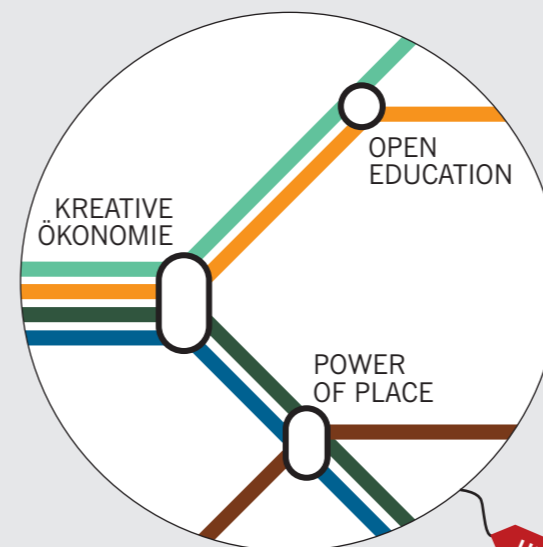
Jahrelange Erfahrung zeigt: Eine der wesentlichen Voraussetzungen für einen strukturierten strategischen Veränderungsprozess ist eine gemeinsame Argumentationsbasis der damit befassten Teammitglieder. Dies liefert Ihnen die Megatrend-Map. Die Verbildlichung komplexer Prozesse in einem intuitiv zugänglichen Bezugssystem schafft diese Basis. Von hier aus können weitere Schritte konstruktiv geplant und immer wieder auf die Basisveränderungen hin überprüft werden. Eine umfangreiche Begriffsforschung liefert unzählige Kristallisationspunkte für Trenderkennung im eigenen Umfeld.



2.

### Ein Tool zum Arbeiten

Die Megatrend-Map im Großformat ist ein vielfach bewährtes Tool, um mit Trends im Unternehmen zu arbeiten. Ob mit Moderatorenunterstützung oder im selbstorganisierten Team: Die Megatrend-Map macht weltweit relevante Veränderungen visuell anschaulich und dadurch in ihren vielen Facetten, Vernetzungen und unterschiedlichen Einflussbereichen greifbar. Im Team können Sie auf der Großversion kommentieren, beschriften, mit Post-Its oder Markern Bezüge, Erweiterungen oder Konfliktbereiche identifizieren.



3.

### Groß und unzerstörbar

Wir bieten Ihnen zwei Versionen in unterschiedlichen Formaten und Materialien an, um die Megatrend-Map je nach Einsatzziel optimal nutzen zu können.

**Mega-Map XL: Stabile Map zum Aufhängen**  
Format: 180 x 120cm  
Material: Forex-Platte, in einem Stück  
Oberfläche: Glänzend, beschreibbar & abwischbar  
Preis: 420,00 Euro, exklusive Versand

**Mega-Map XXL: Mobile Map für Workshops**  
Format: 216 x 144cm  
Material: stabiles Poster, laminiert, in einem Stück, gerollt verpackt  
Oberfläche: Glänzend, beschreibbar & abwischbar  
Preis: 250,00 Euro, exklusive Versand.



4.

### Megatrend Dokumentation

Die Megatrend Dokumentation des Zukunftsinstituts bietet Ihnen eine umfassende und detaillierte Sammlung der wichtigsten Daten, Fakten und Prognosen zu den größten, globalen Veränderungsprozessen in Wirtschaft und Gesellschaft. Mehr Informationen und Lese-proben unter:  
[www.megatrend-dokumentation.de](http://www.megatrend-dokumentation.de)